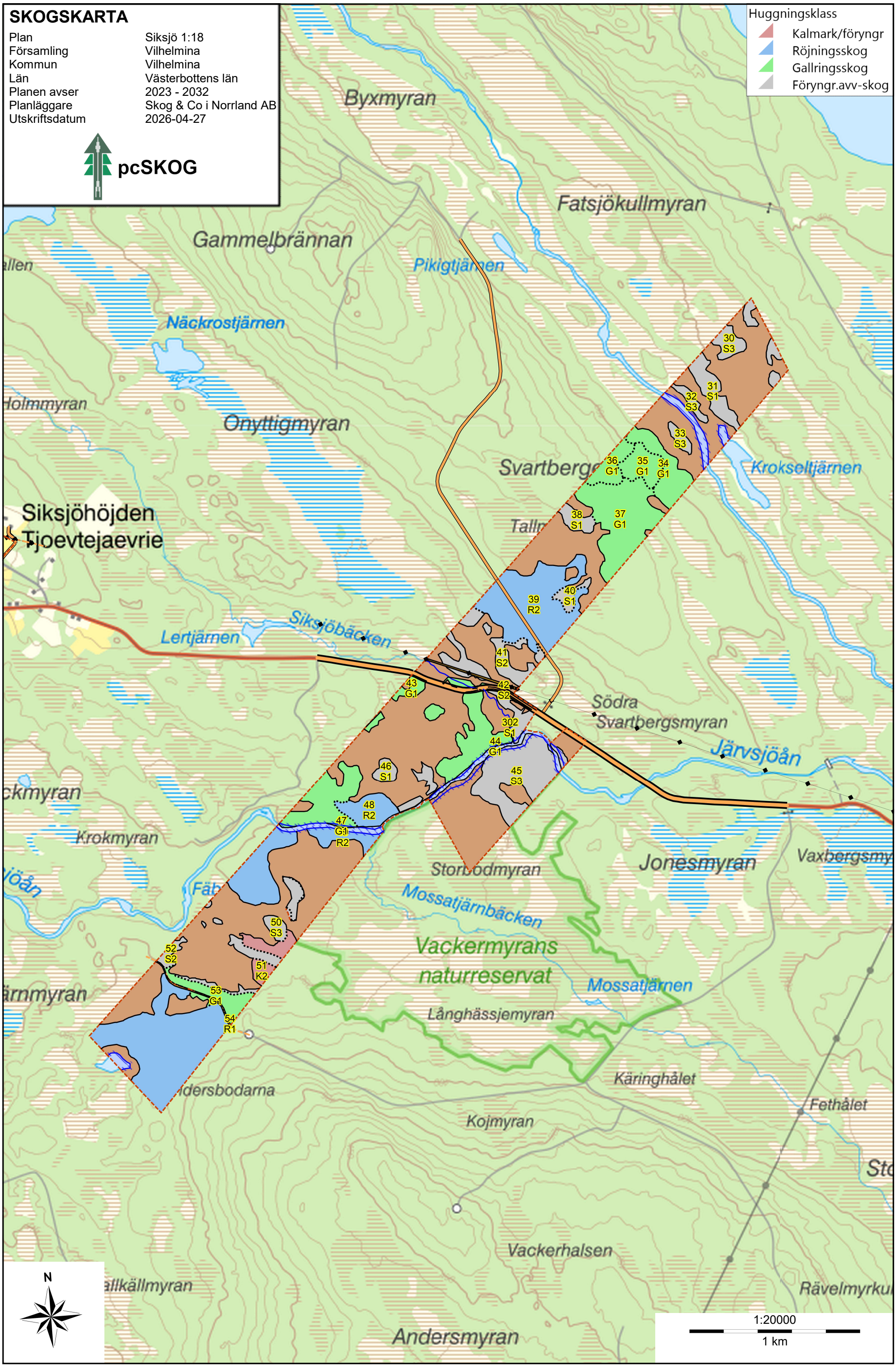
SKOGSKARTA
Plan Siksjö 1:18
Församling Vilhelmina
Kommun Vilhelmina
Län Västerbottens län
Planen avser 2023 - 2032
Planläggare Skog & Co i Norrland AB
Utskriftsdatum 2026-04-27
pcSKOG
Huggningsklass
Kalmark/föryngr
Röjningsskog
Gallringsskog
Föryngr.avv-skog
Byxmyran
Fatsjökullmyran
Gammelbrännan
Pikigtjärnen
Näckrostjärnen
Onyttigmyran
Svartberge
Krokseltjärnen
Siksjöhöjden
Tjoevtejaevrie
Lertjärnen
Siksjöbäcken
Södra Svartbergsmyran
Järvsjöån
Krokmyran
Storbodmyran
Jonesmyran
Mossatjärnbäcken
Vackermyrans naturreservat
Mossatjärnen
Långhässjemyran
Käringhålet
Fethålet
Kojmyran
Vackerhalsen
Andersmyran
30 S3
31 S1
32 S3
33 S3
34 G1
35 G1
36 G1
37 G1
38 S1
39 R2
40 S1
41 S2
42 S2
43 G1
44 G1
45 S3
46 S1
47 G1 R2
48 R2
50 S3
51 K2
52 S2
53 G1
54 R1
302 S1
N
1:20000
1 km

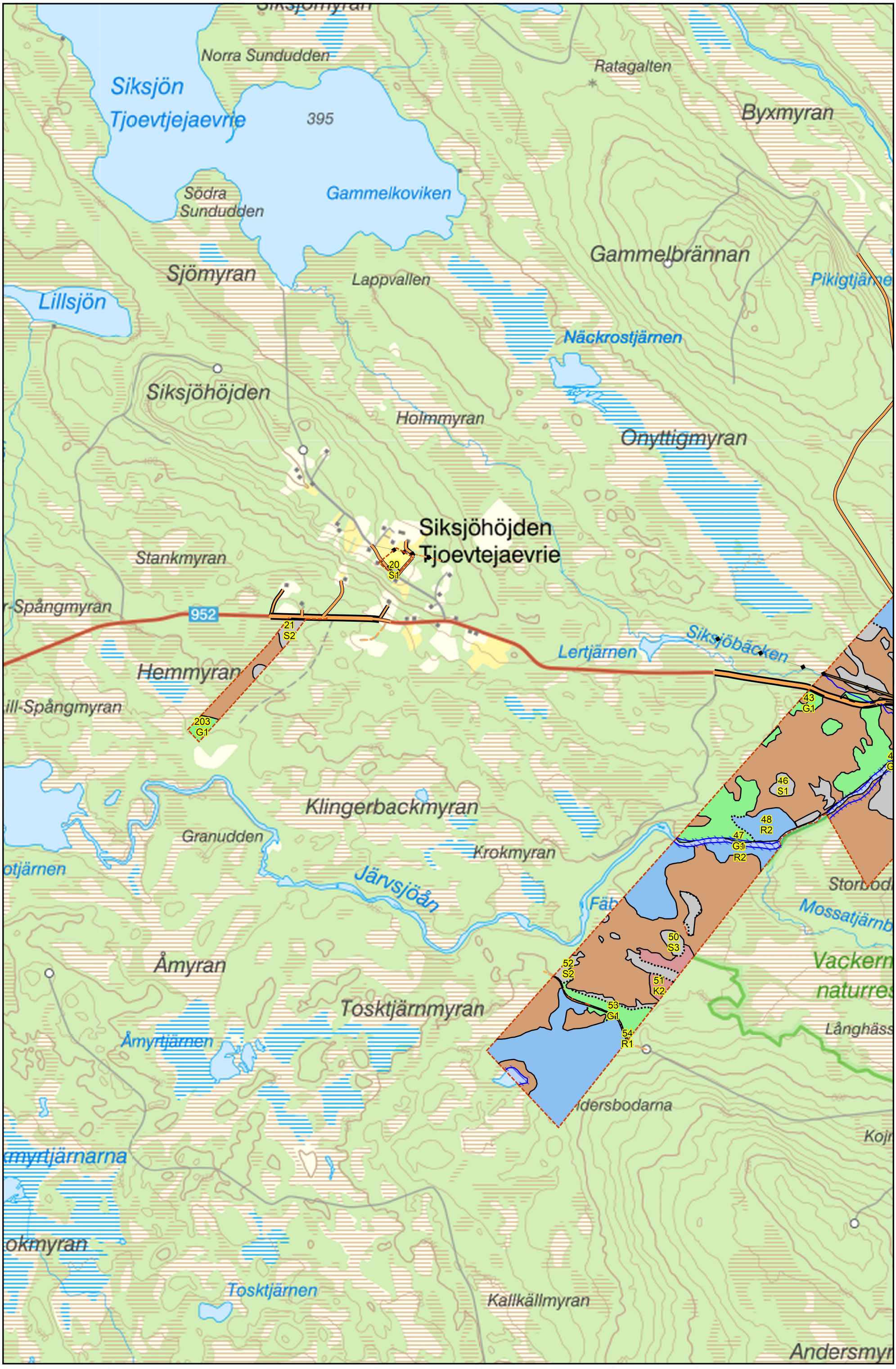
Siksjön
Tjoevtjejaevrie
395
Norra Sundudden
Ratagalten
Byxmyran
Södra
Sundudden
Gammelkoviken
Gammelbrännan
Sjömyran
Lappvallen
Lillsjön
Näckrostjärnen
Siksjöhöjden
Holmmyran
Onyttigmyran
Siksjöhöjden
Tjoevtejaevrie
Stankmyran
20
S1
952
21
S2
Lertjärnen
Siksjöbäcken
Hemmyran
203
G1
43
G1
46
S1
48
R2
47
G1
R2
Klingerbackmyran
Granudden
Krokmyran
Järvsjöån
Mossatjärnb
50
S3
52
S2
51
K2
53
G1
54
R1
Åmyran
Tosktjärnmyran
Åmyrtjärnen
Tosktjärnen
Kallkällmyran

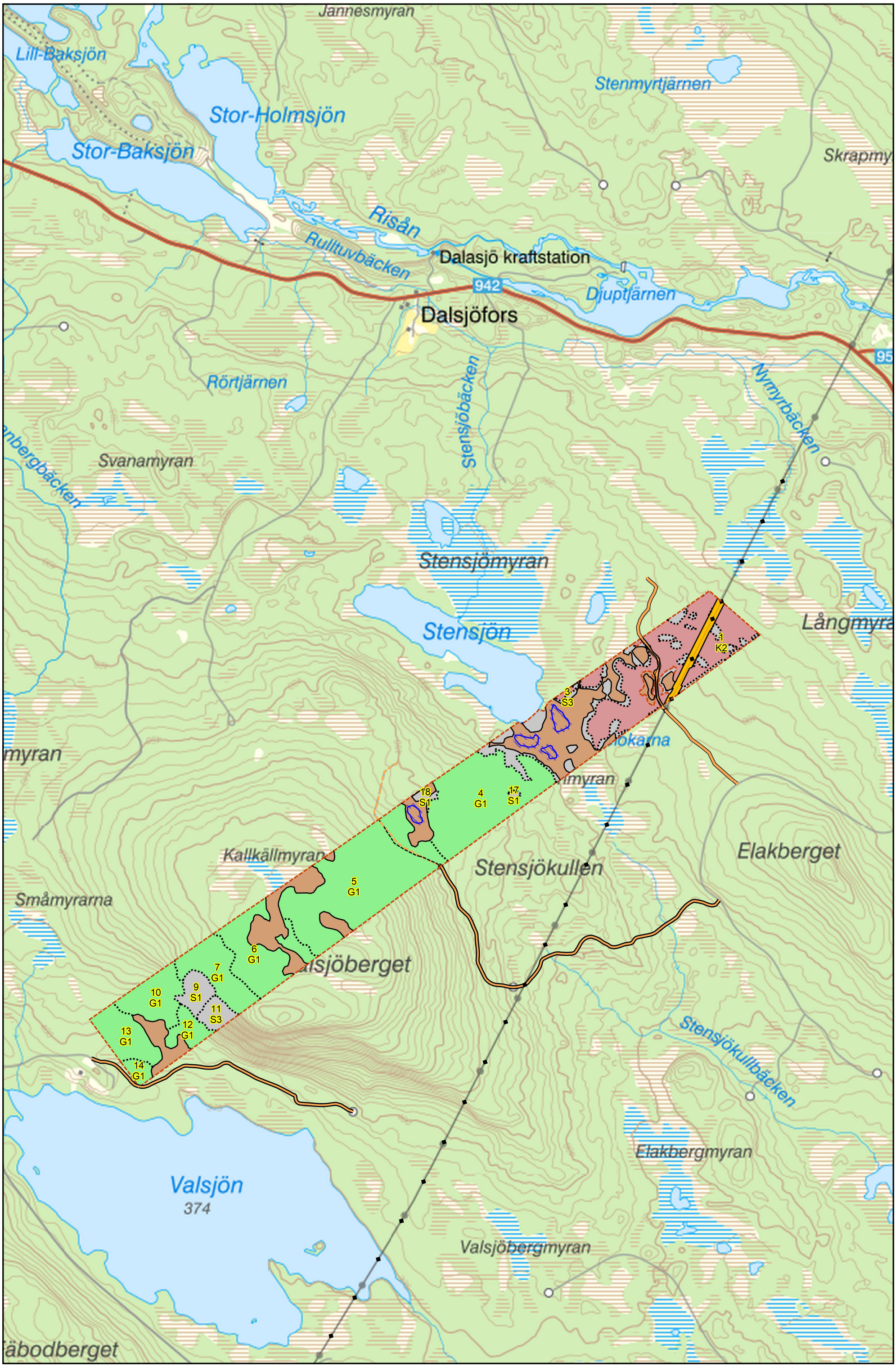
Jannesmyran
Lill-Baksjön
Stor-Holmsjön
Stor-Baksjön
Stenmyrtjärnen
Skrapmy
Risån
Rulltuvbäcken
Dalasjö kraftstation
942
Djuptjärnen
Dalsjöfors
95
Rörtjärnen
Stensjöbäcken
Nymyrbäcken
Svanamyran
Stensjömyran
Stensjön
Långmyra
1
K2
3
S3
myran
Kallkällmyran
18
S1
4
G1
17
S1
Elakberget
Stensjökullen
5
G1
Småmyrarna
6
G1
7
G1
10
G1
9
S1
11
S3
12
G1
13
G1
14
G1
Stensjökullbäcken
Elakbergmyran
Valsjön
374
Valsjöbergmyran
äbodberget